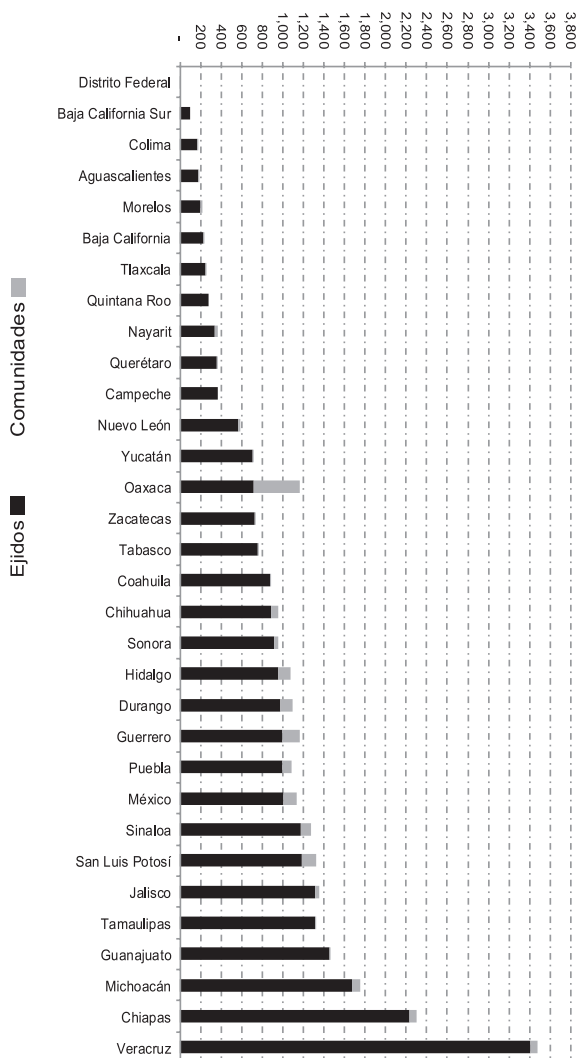


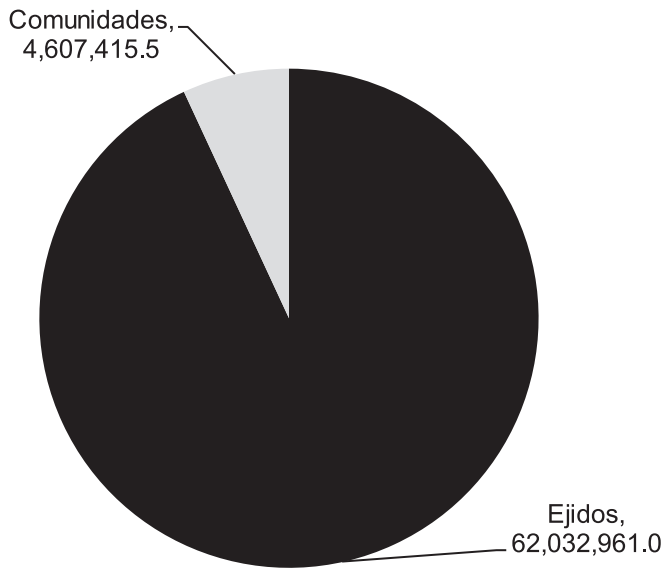
DVD Estadísticas Agrarias, 2011 (Información seleccionada)

EJIDOS Y COMUNIDADES POR ENTIDAD



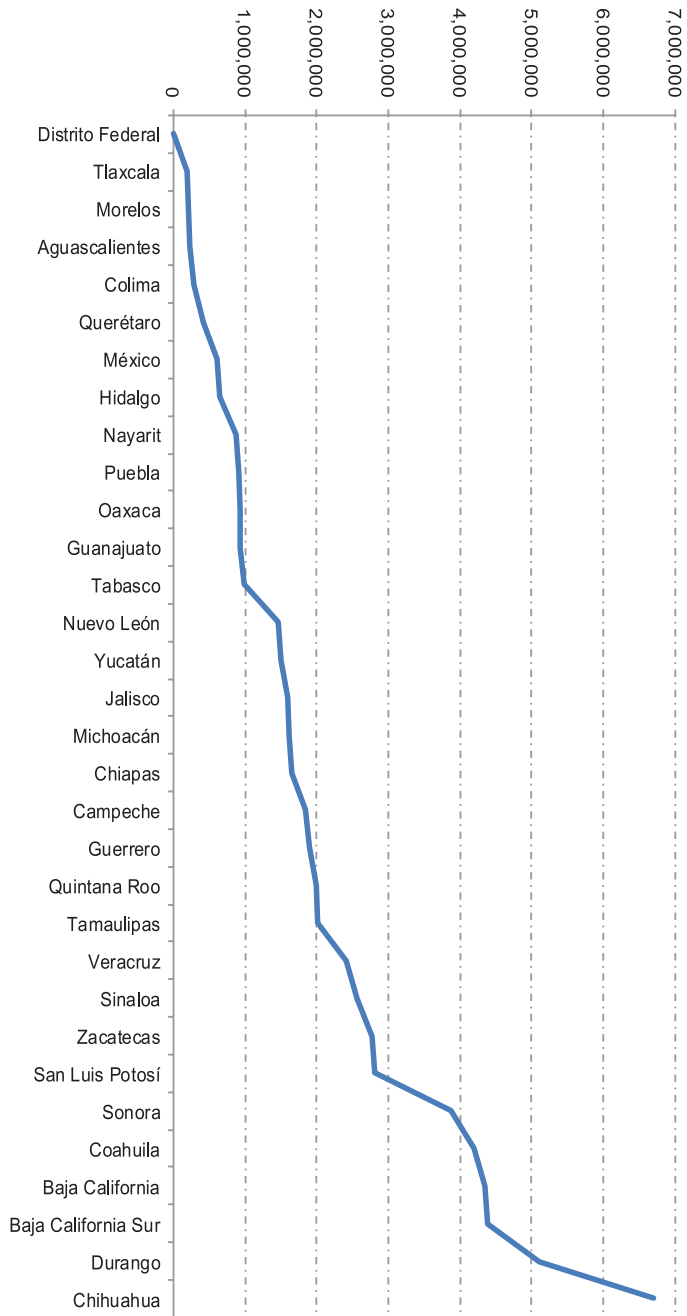
Fuente: DVD Estadísticas Agrarias, 2011, Dirección General de Estudios y Publicaciones, Procuraduría Agraria.

SUPERFICIE CERTIFICADA EN EJIDOS Y COMUNIDADES (HECTÁREAS)



Fuente: *ibíd.*

SUPERFICIE CERTIFICADA EN EJIDOS POR ENTIDAD (HECTÁREAS)



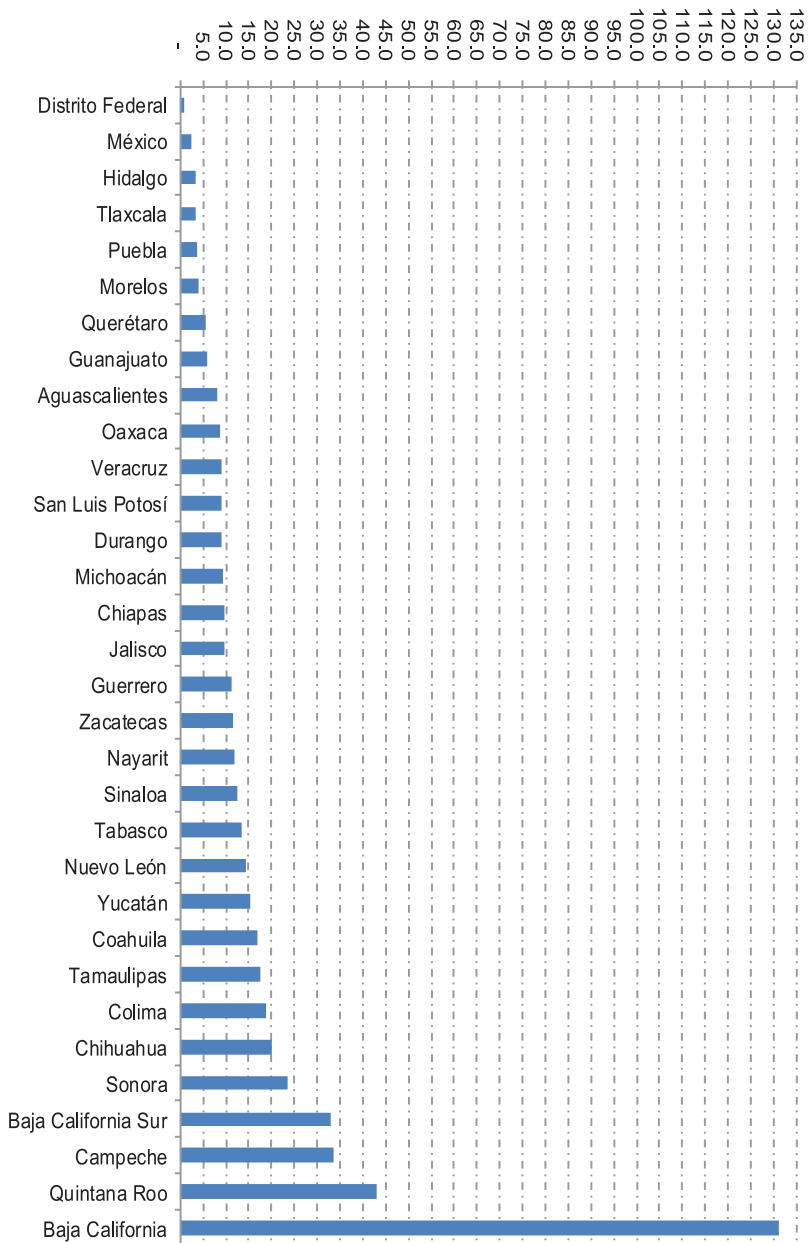
Fuente: *ibíd.*

SUPERFICIE CERTIFICADA EN COMUNIDADES POR ENTIDAD (HECTÁREAS)



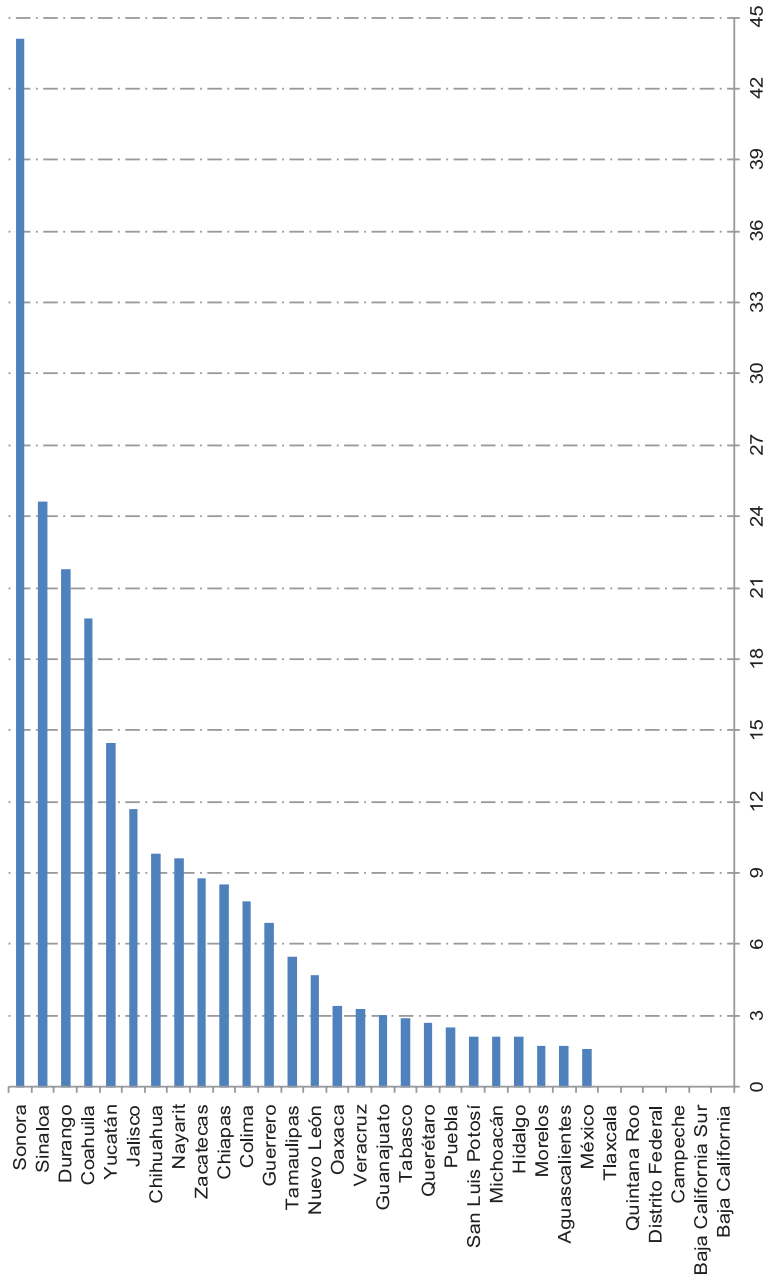
Fuente: *ibid.*

PROMEDIO DE SUPERFICIE PARCELADA POR EJIDATARIO (HECTÁREAS)



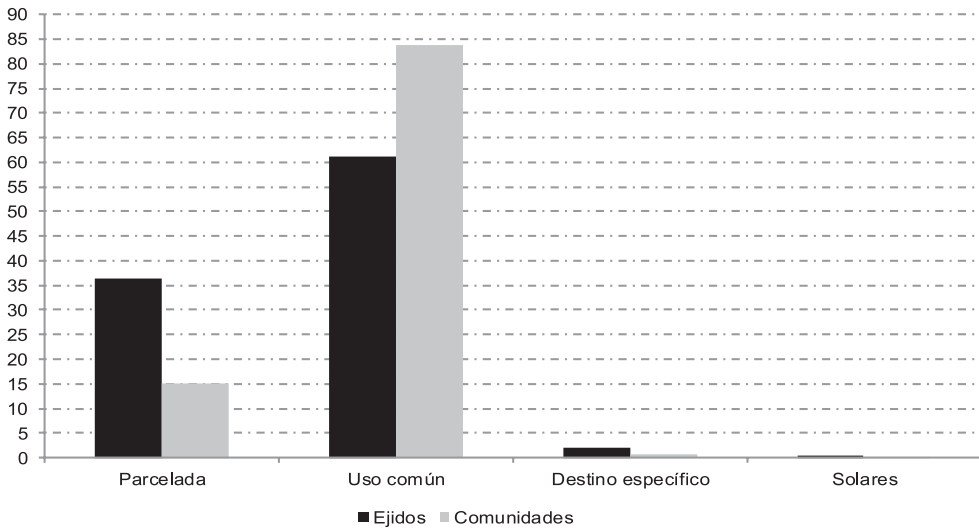
Fuente: *ibíd.*

PROMEDIO DE SUPERFICIE PARCELADA POR COMUNERO (HECTÁREAS)



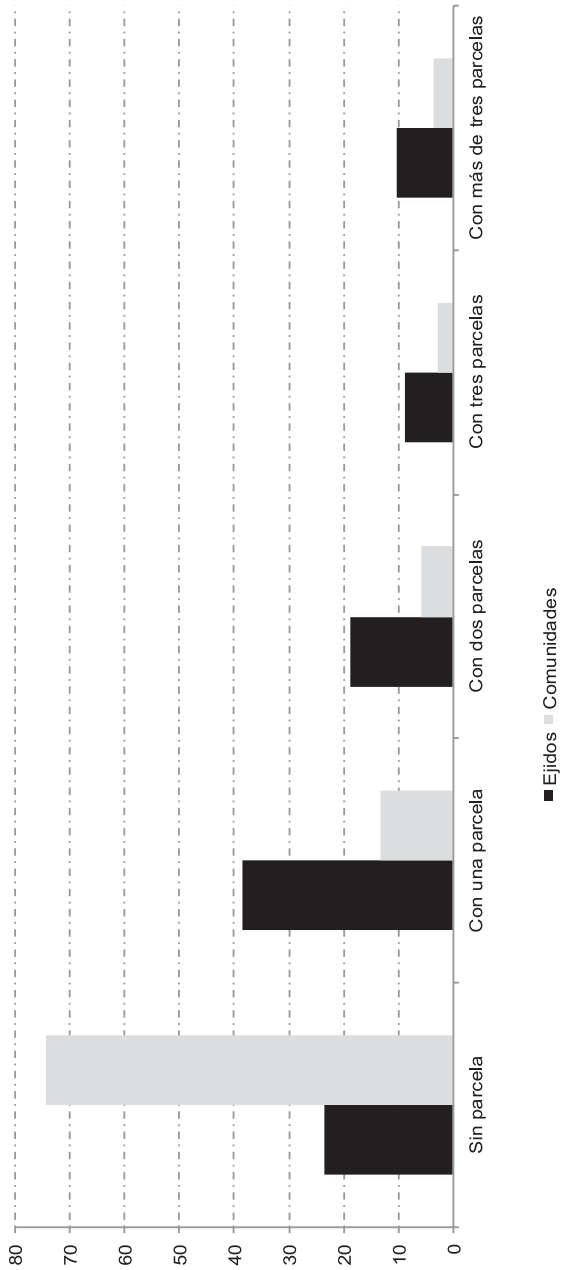
Fuente: *ibid.*

**PORCENTAJE DE LA SUPERFICIE CERTIFICADA POR EL DESTINO
DE LAS TIERRAS EN EJIDOS Y COMUNIDADES**



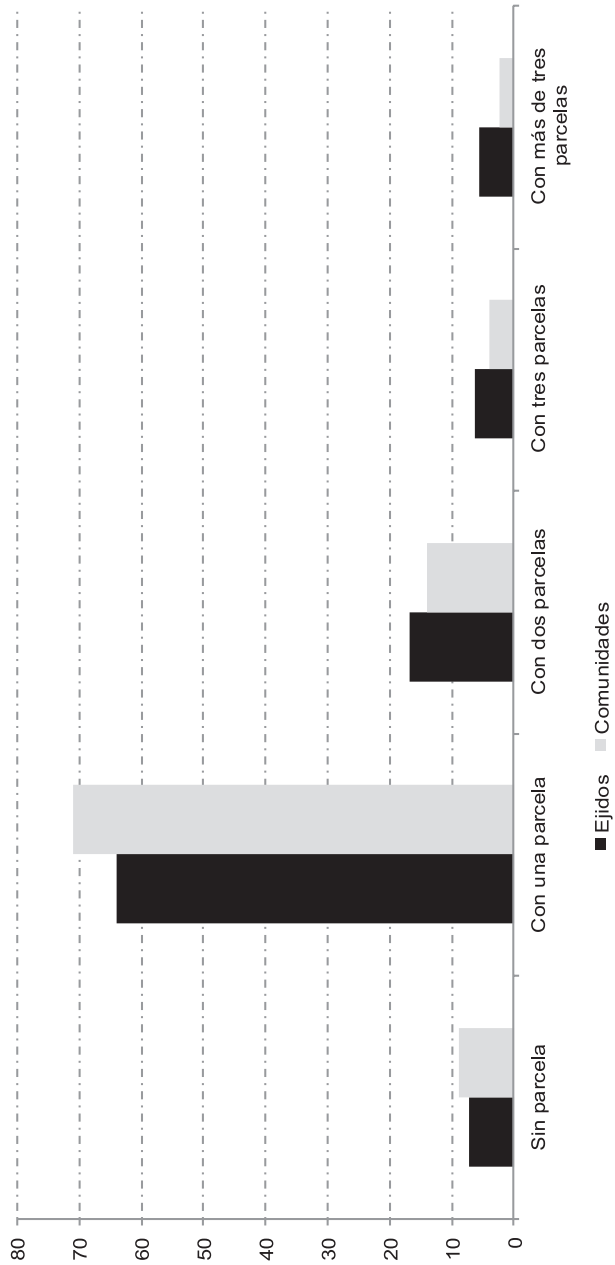
Fuente: *ibíd.*

PORCENTAJE DE EJIDATARIOS/COMUNEROS SEGÚN EL NÚMERO DE PARCELAS QUE POSEEN



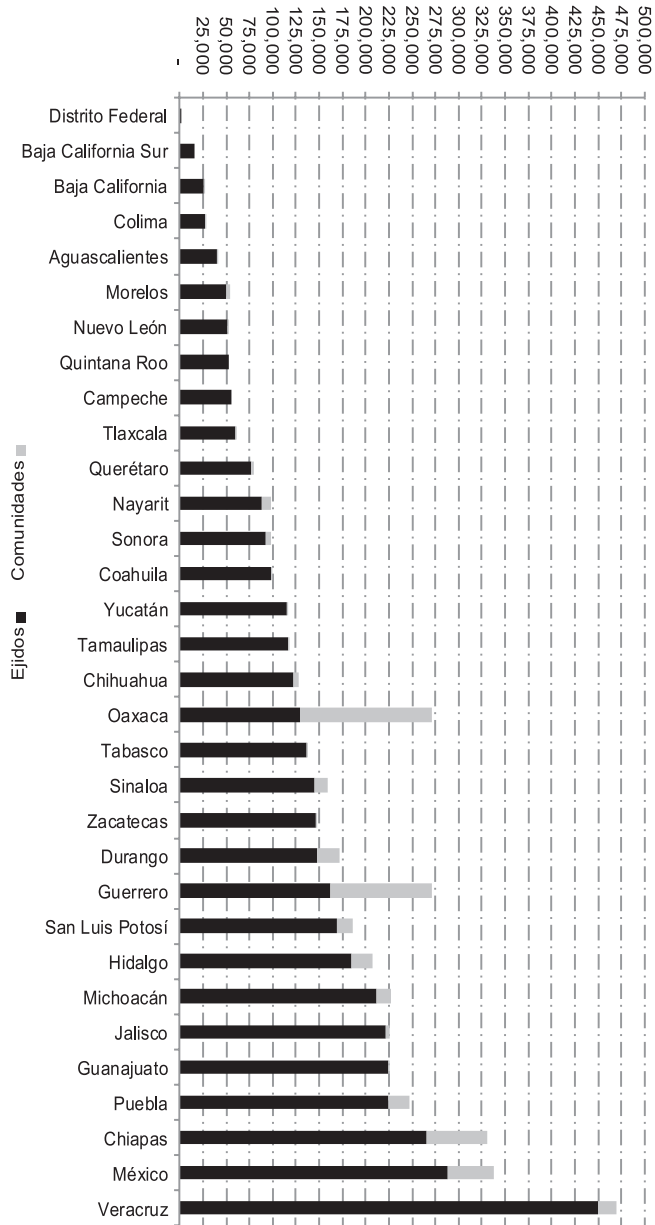
Fuente: *ibíd.*

PORCENTAJE DE POSESIONARIOS SEGÚN EL NÚMERO DE PARCELAS QUE POSEEN



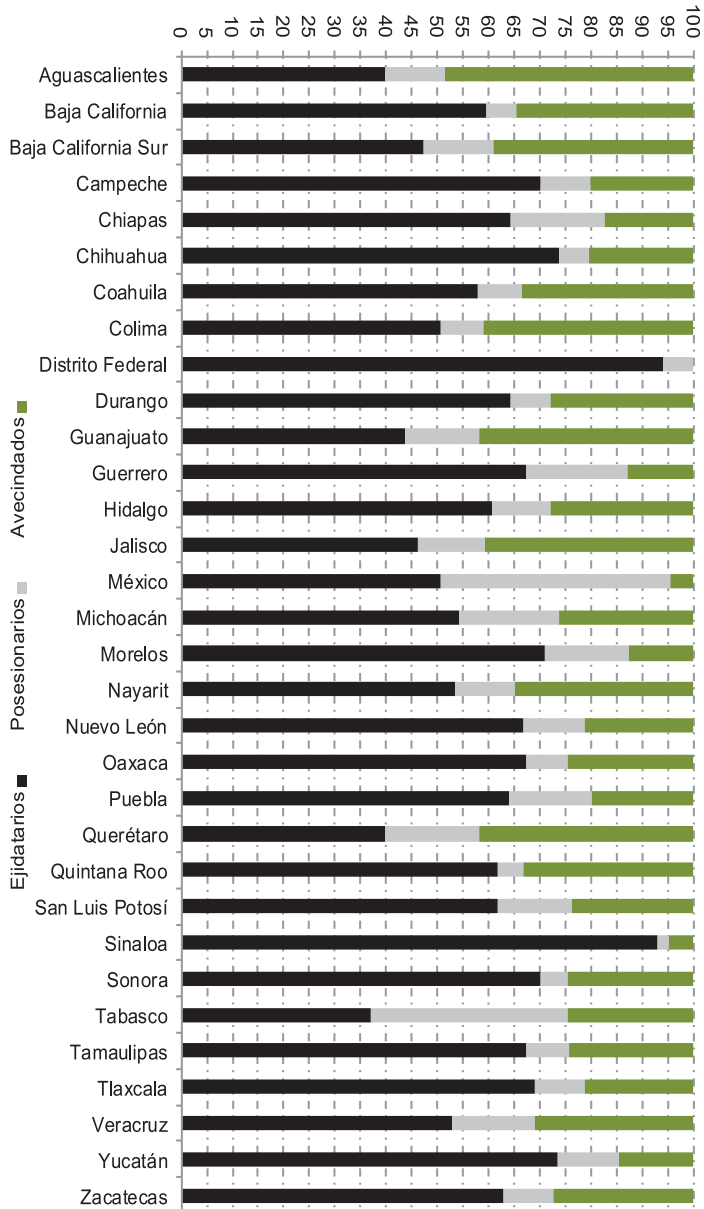
Fuente: *ibid.*

TOTAL DE SUJETOS AGRARIOS EN EJIDOS Y COMUNIDADES



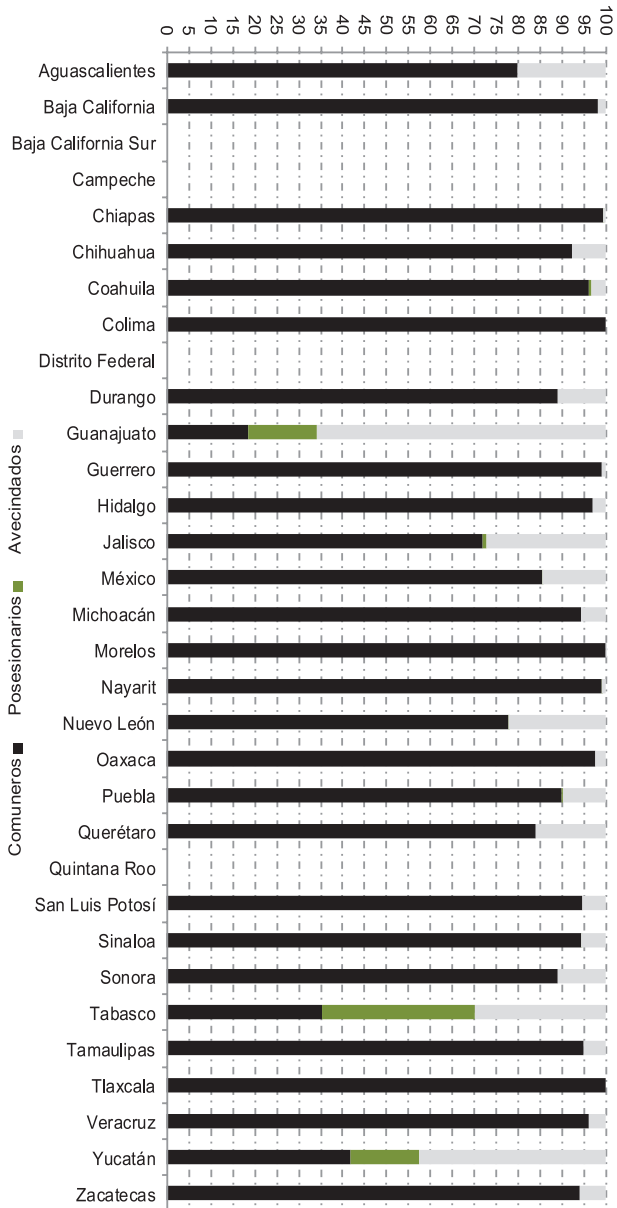
Fuente: *ibid.*

PORCENTAJE DE SUJETOS AGRARIOS EN EJIDOS POR ENTIDAD FEDERATIVA



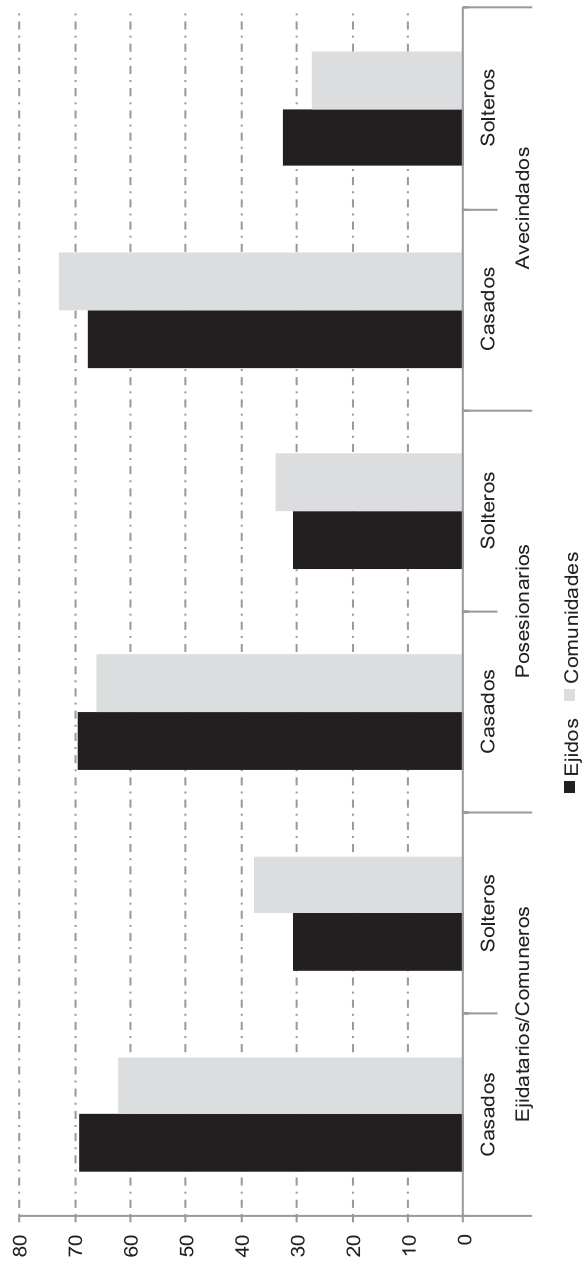
Fuente: *ibíd.*

PORCENTAJE DE SUJETOS AGRARIOS EN COMUNIDADES POR ENTIDAD FEDERATIVA



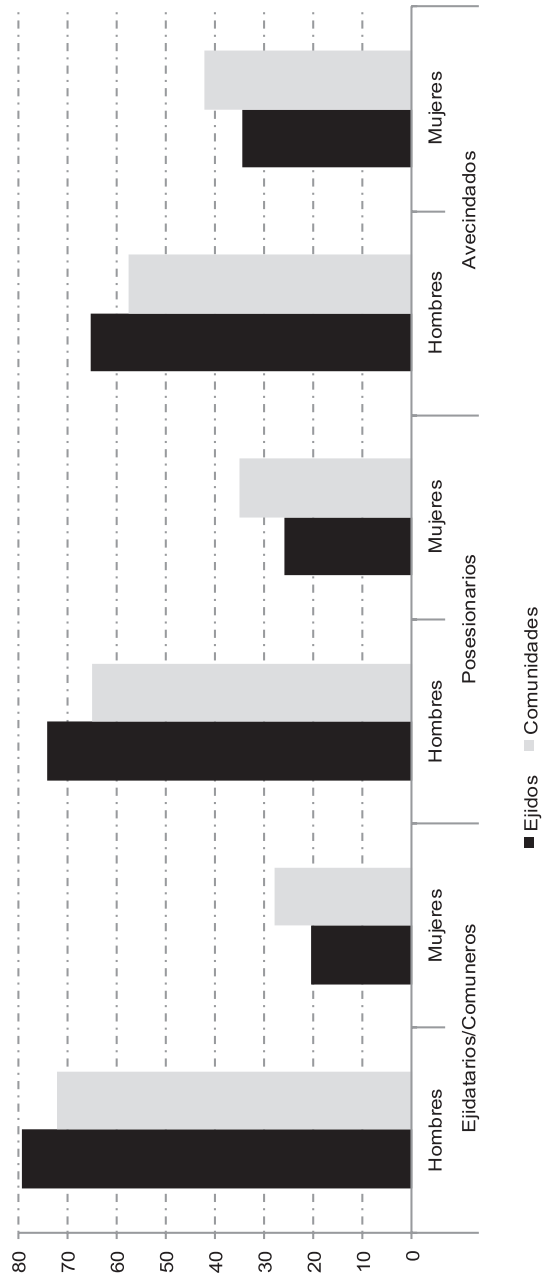
Fuente: *ibid.*

PORCENTAJE DE SUJETOS AGRARIOS SEGÚN ESTADO CIVIL



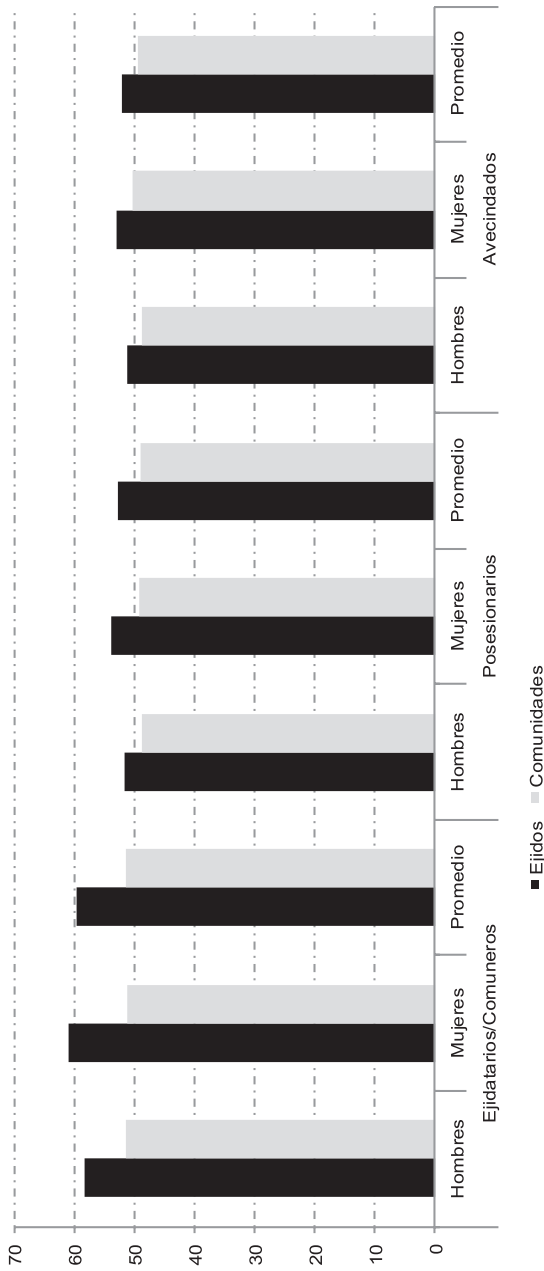
Fuente: *ibid.*

PORCENTAJE DE SUJETOS AGRARIOS SEGÚN SEXO



Fuente: *ibid.*

EDAD PROMEDIO DE LOS SUJETOS AGRARIOS (AÑOS)



Fuente: *ibid.*

NUESTROS COLABORADORES

